















CALENDARIO ESCURSIONISTICO ANNO 2015

n°	DATA	META	TIPO ¹	DISLIVELLO E DURATA	CAPOGITA
1	sabato 24 gennaio 	Rapallo – Santuario Montallegro – Chiavari <i>avvio della stagione escursionistica al mare del Levante Ligure</i>	E	▲ 700 m 🕒 5 ½ h	Collini
2	sabato 7 febbraio 	Malga Campelli di Sopra 1815 m. - Orobie – Val di Scalve <i>ciaspolata su classico itinerario in ambiente dal fascino dolomitico (18 partecipanti)</i>	EAI	▲ 550 m 🕒 4 ½ h	Zavatti
3	mercoledì 11 febbraio 	Gargnano – Tignale (Gardola) - Sentiero Montagnoli <i>3ª tappa della Bassa Via del Garda, tra uliveti, limonaie e angoli di natura selvaggia</i>	E	▲ 550 m 🕒 4 ½ h	Collini
4	sabato 21 febbraio 	Val Canè – Malga Coleazzo 2137 m. <i>nel candore innevato di una delle più bellevalli laterali dell'alta Val Camonica (18 partecipanti)</i>	EAI	▲ 620 m 🕒 4 ½ h	Rebessi
5	domenica 8 marzo 	Monte Cusna 2120 m. – Appennino Reggiano <i>sulle distese innevate di una cima tra le più suggestive dell'Appennino Settentrionale – (piccozza, ramponi, ARTVA -18 partecipanti)</i>	A – F	▲ 900 m 🕒 6 h	Galli
6	mercoledì 11 marzo 	ciaspolata <i>meta da definire in base all'innevamento</i>	EAI	▲ ... m 🕒 ... h	Collini
7	sabato 21 marzo 	Conca di Dalco 924 m. – Alto Garda Bresciano <i>nell'entroterra di Limone sul Garda</i>	E	▲ 870 m 🕒 6 h	Lazzari
8	lunedì 6 aprile 	rifugio Magnolini 1612 m. <i>incantevoli scorci panoramici sulla Val Canonica e sul lago d'Iseo</i>	E	▲ 800 m 🕒 6 h	Monterosso
9	mercoledì 15 aprile 	Gardola (Tignale) – Voltino (Tremosine) - Sentiero Montagnoli <i>4ª tappa della Bassa Via del Garda, tra i paesaggi più vari dell'Alto Garda Bresciano</i>	E	▲ 800 m 🕒 7 ½ h	Collini
10	domenica 19 aprile 	dal Gonio all'Armelio (1123 m e 903 m) - Appennino Piacentino <i>sulle creste ofiolitiche che dominano la media val Trebbia</i>	E	▲ 850 m 🕒 7 h	Chiappani Beluffi
11	venerdì 1 maggio 	Cima Cornagiera 1311 m. - Monte Poieto 1360 m. - Prealpi Bergamasche <i>caratteristica formazione rocciosa in Val Seriana</i>	E - EE	▲ 830 m 🕒 7 h	Cuogo
12	domenica 10 maggio 	Via degli Scalpellini 900 m. – Appennino Parmense <i>boschi, rocce e leggende nella Val Baganza</i>	E	▲ 600 m 🕒 5 ½ h	Bassini
13	mercoledì 13 maggio 	traversata Rifugio Laeng – Rifugio San Fermo <i>percorso ad anello che da Borno sale alle pendici del Pizzo Camino – Orobie Bresciane</i>	E	▲ 900 m 🕒 5 ½ h	Collini
14	da sabato 30 maggio a martedì 2 giugno 	Corno del Renon 2261 m. – Alto Adige (iscrizioni dal 14 aprile al 5 maggio 2015) <i>magico altopiano, fantastico balcone panoramico verso le Dolomiti e non solo</i>	E	▲ max 750 m 🕒 max 7 ½ h	Deo
15	domenica 14 giugno 	Laghi del Cardeto 1862 m. – Orobie <i>tre perle luccicanti e un verdissimo, panoramico balcone</i>	E	▲ 1000 m 🕒 5 ½ h	Catapane
16	domenica 28 giugno 	Monte Cancervo 1835 m. – Orobie <i>interessante percorso ad anello su una cima della val Brembana</i>	E	▲ 1000 m 🕒 7 h	Monterosso
17	sabato 4 domenica 5 luglio 	Corno di Cavento 3402 m – Adamello sottogruppo del Carè Alto <i>piramide grandiosa, teatro di cruenta battaglie della Grande Guerra</i>	A F	▲ 1160/1000 🕒 3 ½ / 9 h	Boccù

n°	DATA	META	TIPO ¹	DISLIVELLO E DURATA	CAPOGITA
18	mercoledì 8 luglio 	traversata Passo del Tonale – Val di Pejo (Passo Contrabbandieri 2681 m.) <i>un vero museo a cielo aperto della Grande Guerra</i>	E	▲ 900 m 🕒 5 ½ h	Collini
19	domenica 12 luglio 	valle dei Mòcheni (Lagorai) – quota max. ~ 2300 m. <i>itinerario ad anello dal rifugio Lago Erdemolo al rifugio Sette Selle</i>	E	▲ 700 m 🕒 5 ½ h	Cuogo
20	sabato 25 domenica 26 luglio 	Sass Rigais 3025 m. – Gruppo delle Odle (Geisler) <i>ferrata di media difficoltà nelle Dolomiti tra le valli Gardena e di Funes (Parco Puez-Odle)</i>	EEA	▲ 745 /988 m 🕒 3 ½ / 7 h	Zavatti
21	da domenica 23 agosto a sabato 29 agosto 	Trek Dolomiti Orientali - dal Parco di Fanes–Sennes–Braies al Parco delle Dolomiti Ampezzane attraverso i Cadini di Misurina (18 partecipanti - iscrizioni dal 7 al 30 luglio)	EE	🕒 7 giorni	Deo Rebessi
22	sabato 5 domenica 6 settembre 	Similaun 3606 m – Alpi Venoste <i>ritorno, dopo 15 anni, sui ghiacciai attraversati da Ötzi</i>	A F	▲ 1320/600 m 🕒 4 / 6 h	Boccù
23	sabato 19 domenica 20 settembre 	Sassopiatto 2956 m. - Giro del Gruppo del Sassolungo - salita alla Cima di Mezzo del Sassopiatto lungo una vecchia via attrezzata (1896 - Oskar Schuster) moderatamente difficile, con possibilità di completare l'anello escursionistico del gruppo dolomitico	EEA	▲ 139 / 764 m 🕒 3 / 6 h	Bigliardi R.
24	domenica 4 ottobre 	Rifugio Cazzaniga 1900 m. <i>facile traversata panoramica dalla Val Taleggio ai Piani di Artavaggio</i>	E	▲ 550 m 🕒 7 h	Monterosso
25	sabato 17 ottobre 	Sentiero delle Tracce – Malga Lorina 1384 m. <i>nelle valli più selvagge dell'Alto Garda Bresciano</i>	EE	▲ 850 m 🕒 7 h	Lazzari
26	domenica 8 novembre 	Gita Escursionistica – Gastronomica di fine attività <i>meta da definire</i>	E	▲ m 🕒 h	C.S.E.

Attività approvata dal Consiglio Direttivo con delibera del 11/11/2014

¹ E = escursionistica; EE = escursionistica per esperti; EEA = escursionistica con attrezzatura (via ferrata); EAI = escursionistica ambiente innevato (ciaspolata); A = alpinistica (F= facile; PD = poco difficile; AD = abbastanza difficile; D = difficile)

Per il 2015 una nuova serie di appuntamenti con **due novità**: la prima è un esperimento, per evitare il traffico del rientro domenicale, con l'anticipazione di qualche uscita al **sabato**. Questo consente anche il riposo domenicale a chi deve alzarsi presto il lunedì.

La seconda è una nuova iniziativa con cinque gite infrasettimanali il **mercoledì**, scelto per saggiare la disponibilità e la voglia della base sociale, così come si è espressa nell'ultima Assemblea dei Soci.

