

INFORMAZIONI

ZONA:

Gruppo Dolomiti di Brenta sud

DIFFICOLTA':

Gita Escursionistica (E)

EQUIPAGGIAMENTO:

media montagna, tessera CAI

ATTREZZATURA:

scarponi, borraccia, occhiali da sole

PARTENZA A PIEDI DA:

Dal Passo Daone – Pra da l'Asan (1291 m s.l.m.),
raggiungibile per la SP53 in km 12 da Preore (Tione)

DISLIVELLO COMPLESSIVO:

salita 800 metri - discesa 800 metri
sviluppo complessivo 11 km

SEGNAVIA : 356, 350, 356A

TEMPO DI PERCORRENZA:

5,00 ore in salita/discesa, soste escluse

RITROVO:

ore 6,45 al parcheggio FS - Via Dante, Cremona

PARTENZA DA CREMONA:

ore 7,00

PERCORSO STRADALE:

da CREMONA – A21 uscita BS sud – tangenziale Est
– SS45bis direz. Salò/M.di Campiglio – SS237 direz.
Idro/M.di Campiglio – Tione – Preore – SP53 P.sso
Daone

DISTANZA DA CREMONA:

154 Km (circa)

DIRETTTORE DI ESCURSIONE :

Bigliardi G.Roberto

ACCOMPAGNATORI:

Collini Pia

Bassini Gianmario

CARTINE:(Carta in volantino Open Topo Map non in
scala)

Le iscrizioni sono raccolte direttamente dal direttore di escursione
e/o accompagnatori incaricati, presso la segreteria durante gli
orari d'apertura della sede C.A.I.

martedì ore 17.00-18.30

giovedì sera ore 21-22.30

non sono ammesse iscrizioni telefoniche.

APERTURA ISCRIZIONI	24 settembre 2024	
CHIUSURA ISCRIZIONI	03 ottobre	2024
NUMERO MAX PARTECIPANTI	30	
	SOCIO	NON SOCIO
QUOTA ISCRIZIONE	€ 4,00	€ 17,00 al giorno
TOTALE	€ 4,00	€ 17,00

Estratto del Regolamento

Art. 4/2 La partecipazione alle escursioni sociali comporta la conoscenza integrale e l'accettazione incondizionata del programma proposto e l'impegno al rispetto del presente Regolamento. Il Direttore di escursione provvede all'atto dell'iscrizione dei soci e dei non-soci alla consegna di copia del presente Regolamento ritirando contestualmente apposita firma.

Art. 5/1 L'iscrizione a ciascuna escursione sociale viene raccolta direttamente dal Direttore di escursione o dagli accompagnatori incaricati, durante gli orari di apertura della sede sociale ed entro i termini stabiliti.

Art. 8 Con l'iscrizione al C.A.I., o con il regolare rinnovo del bollino sezionale entro il 31 marzo di ogni anno, si attiva automaticamente la copertura assicurativa infortuni per tutte le attività sociali. La copertura assicurativa infortuni per i soci che non hanno rinnovato entro il 31 marzo e per i non soci è compresa nella quota di iscrizione alla escursione.

Art. 10/2 In caso di rinuncia a prendere parte alla escursione, ciascun iscritto è tenuto a darne comunicazione al Direttore di escursione, affinché questi possa eventualmente provvedere alla sua sostituzione. La quota di partecipazione versata viene restituita al rinunciataro, entro e non oltre 30 giorni, solo se un nuovo iscritto subentra in sua sostituzione.

Art. 12/2 Qualora il trasferimento da Cremona avvenga con autovetture private, gli equipaggi sono tenuti a suddividersi le spese di viaggio.

Art. 13/1 Il Direttore di escursione, anche sentito il parere degli accompagnatori, può, a suo insindacabile giudizio, modificare in qualunque momento, in toto o in parte, il programma o l'itinerario proposto, dandone tempestiva comunicazione agli interessati.

Art. 14
Ogni partecipante, iscrivendosi alla escursione, prende atto delle difficoltà che essa comporta e le commisura alle proprie capacità.

Art. 15/1 Ciascun partecipante, nel rispetto del presente Regolamento, ha l'obbligo di attenersi sempre alle disposizioni del Direttore di escursione e di adeguarsi alle sue decisioni, anche quando non le condivide.

Art. 15/3 Ciascun partecipante, pena l'esclusione dalla escursione, è tenuto ad avere con sé l'equipaggiamento e l'attrezzatura indicati sul volantino di presentazione della escursione e a controllarne l'efficienza prima della partenza



Club Alpino Italiano
Sezione di Cremona

Via Palestro, 32

☎ 0372.422400

www.caicremona.it



Commissione Sezionale Escursionismo




GITA SOCIALE

05/10/2024



Cima Durmont
(1837 m s.l.m.)

Spettacolare punto di osservazione sul Brenta, sulle vette del Caré Alto, dell'Adamello e della Presanella

Dislivello	tipologia	Tempo percorrenza
 800 m.		 5 h
E		

DESCRIZIONE DEL PERCORSO

Piacevole e panoramico itinerario che percorre l'intera dorsale dei monti Durmont e Cargadursi (o Cima de Sacristina). Sent.356: dal valico stradale del Passo Daone, dopo un breve tratto asfaltato, si imbecca sulla dx il sentiero che risale una fitta abetaia e giunge in località Dotor, per poi costeggiare le vicine baite di Pramarcù e Stavèl. Il sentiero, tra faggi e conifere, si innalza lungo l'erta dorsale meridionale della Cima Durmont fino a raggiungere la panoramica vetta (1837 m) aggirando brevi risalti rocciosi- h. 1.40. Si continua sull'ondulato e aperto crinale, calandosi tra faggi nell'ampia sella del Passo Campiol (1666 m) - h. 2.10. Si prosegue su traccia che si mantiene a ridosso dello spartiacque, lungo il quale si incontrano diversi imponenti esemplari di abeti, larici e faggi. Raggiunta la sommità del monte Cargadursi (1871 m), il sentiero cala per un erto pendio erboso e rientra nel bosco toccando, dopo alcuni saliscendi, la sella del Passo delle Malghette (1723 m) innestandosi sull'itinerario 350 - h. 3.00. L'itinerario di ritorno (sent. 356A) attraversa in quota tutto il versante orientale di Cima Cargadursi e di Cima Durmont rivolto alla Val Manéz. Inizialmente percorrendo il sent. 350 in circa 15 minuti si raggiunge la località Magrera (1656 m), in corrispondenza dello spiazzo terminale della strada forestale della Val Manéz. Si prosegue poi seguendo il sent. 356A che con breve discesa raggiunge il margine inferiore della radura di Poza, ai piedi del monte Cargadursi, dove converge la strada forestale da Binio. Rimanendo in quota si giunge nella località Stablei (n.b.: alla sua dx sent. 356B al Passo Campiol). Ora su strada forestale, diagonalmente in discesa, si giunge in località Brugnòl (sorgente) 1433 m, per poi proseguire fino ai prati di Pramarcù dove ritroviamo il sent. 356 sino al Passo Daone.

NOTE DI CARATTERE AMBIENTALE, STORICO, CULTURALE

Cima Durmont, belvedere sui monti della Val Rendena. Si tratta di cima minore, non interessata da eventi bellici, ma quello che può offrire a chi la sale è il panorama che si gode dalla sua cima. Situata alla testata del lungo crinale che la collega al Passo delle Malghette, costituisce uno spettacolare punto di osservazione sul Brenta meridionale, sui ghiacciai e le vette del Caré Alto, dell'Adamello e della Presanella, luoghi della Guerra Bianca.

Prossime Escursioni:

19 ottobre (sabato) al 22 (martedì) Foreste Casentinesi E
09 novembre (sabato) Appuntamento escursionismo di fine attività

