




















CALENDARIO GITE SOCIALI ANNO 2012

N	DATA	META	DISLIVELLI/TEMPI	CAPOGITA
1	15 gennaio 	Gita Escursionistica (E): Moneglia – Deiva - Framura <i>Un mondo naturale pieno di fascino, un paradiso mare e monti tutto da scoprire</i>	▲ 600 m - tempo: 6 h	Collini
2	29 gennaio 	Gita Escursionistica (E): I Forti di Genova <i>Una "Grande Muraglia" genovese con vista sul Mar Ligure</i>	▲ 400 m - tempo: 5 h	Monterosso
3	5 febbraio 	Ciaspolata (E): Meta da definire in base all'innevamento <i>Indicativamente tra la Val Rendeva e la Valle del Chiese (18 partecipanti)</i>	▲ // m - tempo: // h	Collini
4	18 - 21 febbraio 	Ciaspolata (EAL): Rif. Col De Varda m 2115 - Cadini di Misurina <i>Dai bizzarri e fiabeschi pinnacoli dei Cadini di Misurina al Monte Piana, passando per il famoso profilodelle Dolomiti: le tre Cime di Lavaredo</i>	▲ 4 giorni	Deo
6	4 marzo 	Gita Escursionistica (E): Monte Casarola m 1979 <i>Escursione sull'Appennino Tosco - Emiliano con piccozza e ramponi (18 partecipanti)</i>	▲ 750 m - tempo: 6 h	Galli
7	18 marzo 	Ciaspolata (E): Meta da definire in base all'innevamento <i>Indicativamente tra la Val Breguzzo (18 partecipanti)</i>	▲ // m - tempo: // h	Collini
8	1 aprile 	Gita Escursionistica (E): Monte Lama m 1345 e Monte Menegosa m 1365 <i>Facile escursione tra faggete ed ofiliti su due cime particolari dell'Appennino Piacentino</i>	▲ 550 m - tempo: 4 h	Galli Anzani
9	9 aprile 	Gita Escursionistica (E): Rif. Monte Vaccaro m 1519 <i>Escursione primaverile tra verdi prati e pascoli in fiore in Val Seriana</i>	▲ 800 m - tempo: 6 h	Monterosso
10	22 aprile 	Gita Escursionistica (E): Colli Berici - Sentiero del Col della Guerra <i>Giro attorno al monte Castellano dove si aprono le famose Grotte della Guerra e della Mura</i>	▲ 473 m - tempo: 5 h	Lazzaretti
11	13 maggio 	Gita Escursionistica (E): Val Nure - Monte Cereveolo m 1552 <i>Lungo anello con cima e crinale panoramico tra la Val Nure e la Val d'Aveto</i>	▲ 700 m - tempo 6 h	Catapanè
12	20 maggio 	Gita Cicloescursionistica: Val Brembana – Zogno, Piazza brembana e ritorno <i>Percorso tra i boschi della Val Brembana ed i meandri del fiume Brembo</i>	▲ 200 m - Km 45	Bassini
13	27 maggio 	Gita Escursionistica (E): Monte Tombea m 1950 <i>Gita per tutta la famiglia tra Idro e Valvestino con la possibilità di trasporto con joelette</i>	▲ 500 m - tempo 6 h	Lazzari
14	10 giugno 	Gita Escursionistica (E): Val Brembana - Sentiero dei Fiori – Rif. Capanna 2000 <i>Panoramico percorso ai piedi del Pizzo Arera immerso in una spettacolare fioritura primaverile</i>	▲ 650 m - tempo 7 h	Monterosso
15	23 - 24 giugno 	Gita Alpinistica (PD): Monte Gioveretto (Zufrittspitze) m 3439 <i>Stupenda escursione in una zona, la Val d'Ultimo, al di fuori dei soliti grandi percorsi turistici, in mezzo a laghi ed ambienti alpini incontaminati – Appoggio al Rifugio Canziani m 2561</i>	▲ 1°g. 676 m - 3 h 2°g. 878 m - 9 h	SCUOLA Vaiani
16	1 luglio 	Gita Escursionistica (E): Val Borzago - Passo Forcellino <i>Bella e panoramica traversata – Partendo dalla Val Borzago, sotto il Carè Alto, per pascoli fioriti si raggiunge il Passo Forcellino</i>	▲ 900 m – tempo 6 h	Collini
17	7 - 8 luglio 	Gita Alpinistica (PD/AD): Cima Sasso Nero (Schwarzenstein) m 3369 <i>Salita su una delle più importanti cime posizionate sul crinale spartiacque (confine italo austriaco) delle Alpi Aurine – Appoggio al Rifugio Vittorio Veneto m 2923</i>	▲ 1°g. 1472 m – 4,30 h 2°g. 446 m - 8 h	SCUOLA Vaiani
18	21 - 22 luglio 	Gita Escursionistica (E): Rif. Grand Tournalin m 2600 – Chamois m 1836 <i>Panoramico giro ad anello attraversando Chamois, paesino isolato dal traffico della Valtouranche raggiungibile solo in funivia</i>	▲ 1°g. 800 m - 4 h 2°g. 620 m - 6 h	Zavatti Bigliardi F.
19	18 - 26 agosto 	Trekking (E): Val Maira e Val Varaita <i>Trekking Franco-Italiano percorrendo le Valli Occitane - (15 partecipanti – iscrizioni dal 15 al 31 maggio)</i>	▲ 9 giorni	Liautard Collini
20	8 – 9 settembre 	Gita Escursionistica (EE): Bivacco Rigatti m 2620 – F.lla Grande del Latemar <i>Via attrezzata poco impegnativa che permette di percorrere una cresta (Cresta Carezza) affacciandosi su alcune forcellette stupefacenti per l'orrida visuale del versante Nord (iscrizioni dal 12 al 26 luglio)</i>	▲ 1°g. 658 m – 2,15 h 2°g. 400 m – 7,30 h	Bigliardi R.
21	23 settembre 	Gita Escursionistica (E): Monte Alben m 2019 <i>Grande ed entusiasmante cresta "dolomitica" con brevi tratti di facile arrampicata</i>	▲ 752 m – tempo 6 h	Pensa
22	30 settembre 	Gita Escursionistica (EE): Passo del Termine m 2334 <i>Sui percorsi della grande guerra del 1915/18 sulla linea difensiva più meridionale del versante Italiano con costruzioni ancora visibili e percorsi ben mantenuti</i>	▲ 820 m – tempo 6 h	Bassini
23	7 ottobre 	Gita Escursionistica (E): Cima Carega m 2259 <i>In alta Val d'Ilasi dal Rif. Revolto al Rif. Passo Pertica e, per la Via delle Creste, sulla Costa Media, la Cima Madonnina e il Rif. Fraccaroli alla cima più alta delle Piccole Dolomiti</i>	▲ 923 m – tempo 6,30 h	Zavatti
24	21 ottobre 	Gita Escursionistica (E): Alta Val Trebbia - Monte Alfeo m. 1651 <i>Una full immersion nella natura con solitario percorso ad anello</i>	▲ 872 m. - tempo: 4,30 h.	Catapanè
25	11 novembre 	Gita Escursionistica – Gastronomica di fine attività: meta da definire	Commissione Escursionismo	