
















CALENDARIO ESCURSIONISTICO ANNO 2014

n°	DATA	META	TIPO ¹	DISLIVELLO E DURATA	CAPOGITA
1	19 gennaio 	Rapallo - Santuario Montallegro – Chiavari <i>su antiche mulattiere tra il mare e monti nel Golfo del Tigullio</i>	E	▲ 700 m 🕒 5 ½ h	Collini
2	2 febbraio 	ciaspolata <i>itinerario da definire in base all'innevamento (18 partecipanti)</i>	EAI	▲ m 🕒 h	Zavatti
3	15-16 febbraio 	Monte Muro 2330 m. - Monte Gabler 2576 m. - val di Funes <i>dal Passo delle Erbe due itinerari al cospetto del Sass de Pütia (18 partecipanti)</i>	EAI	▲ 500/1090 m 🕒 4 / 6 ½ h	Bigliardi R.
4	1-4 marzo 	rifugio Sennes 2126 m. (iscrizioni dal 4 al 20 febbraio - 18 partecipanti) <i>le grandiose bellezze dolomitiche... con le ciaspe ai piedi</i>	EAI	🕒 4 giorni	Deo
5	9 marzo 	Monte Casarola 1979 m. <i>escursione sull'Appennino Tosco – Emiliano con piccozza e ramponi (18 partecipanti)</i>	A – F	▲ 750 m 🕒 6 h	Galli
6	23 marzo 	Monte Zenone 1424 m. – Alto Garda Bresciano <i>sentieri poco segnalati ma non difficili sui monti di Tremosine</i>	E	▲ 800 m 🕒 6 h	Lazzari
7	6 aprile 	rifugio Malgalunga 1282 m. <i>percorso panoramico sul lago d'Iseo e la bassa Val Camonica</i>	E	▲ 800 m 🕒 6 h	Monterosso
8	21 aprile 	Monte Torrezzo 1378 m. – Prealpi Bergamasche <i>facile escursione primaverile nella valle di Fonteno con vista sul lago d'Endine</i>	E	▲ 800 m 🕒 7 h	Monterosso
9	11 maggio 	Monte Carevolo 1552 m. <i>lungo anello con cima e crinale panoramico tra la Val Nure e la Val d'Aveto</i>	E	▲ 700 m 🕒 6 h	Catapanè
10	25 maggio 	Corna di Savallo 1436 m. – via ferrata Nasego <i>impegnativa ferrata di recente realizzazione in val Sabbia</i>	EEA	▲ 750 m 🕒 5 ½ h	Zavatti
11	8 giugno 	Monte Cadria 2254 m. <i>un'aerea cresta conduce sulla cima più alta delle Alpi di Ledro</i>	EE	▲ 1110 m 🕒 7 h	Collini
12	22 giugno 	valle dei Mòcheni (Lagorai) – quota max. ~ 2300 m. <i>itinerario ad anello dal rifugio Lago Erdemolo al rifugio Sette Selle</i>	E	▲ 700 m 🕒 5 ½ h	Cuogo
13	28-29 giugno 	Pizzo Tre Signori 2554 m. - Orobie Bergamasche - Valtellinesi (20 partecipanti) <i>percorso ad anello in una piccola valle e salita ad una grande, storica montagna</i>	E - EE	▲ 1050/570 m 🕒 3 ½ / 6 h	Catapanè
14	5-6-7 luglio 	Gran Sasso 2912 m. <i>con la Scuola di Alpinismo Padana sulla vetta più alta di tutti gli Appennini continentali</i>	A	🕒 3 giorni	Boccù
15	13 luglio 	monte Tonale Orientale 2696 m. <i>boschi e fiori, camminamenti e fortificazioni della grande guerra</i>	EE	▲ 900 m 🕒 6 h	Bassini
16	26-27 luglio 	alpinistica - meta da definire insieme al CAI di Vipiteno, alla scoperta dei ghiacciai tra val di Fleres e val Ridanna oppure sui "3000" della val di Vizze	A	▲ / m 🕒 / h	Covi Boccù
17	16-23 agosto 	giro della Valle Clarée (zona di Briançon) - trek estivo in una magnifica regione delle Alpi francesi (15 partecipanti - iscrizioni dal 20 maggio al 5 giugno)	E	🕒 8 giorni	Liautard Collini
18	6-7 settembre 	Giro del Mont Glacier - rifugio Barbustel – Col Fussy 2910 m. <i>negli ambienti incontaminati del Parco Naturale del Mont Avic</i>	EE	▲ 530 / 940 m 🕒 3 / 7 h	Bigliardi F.
19	20-21 settembre 	Sass de Pütia 2875 m. – Parco Naturale Puez – Odle <i>itinerario ad anello intorno a una cima famosa e isolata – ferrata facile</i>	EEA	▲ 460/610 m 🕒 2 / 5 ½ h	Bigliardi R. Zavatti
20	5 ottobre 	Tramonti di Campiglia <i>ritorno autunnale al mare delle Cinque Terre nascoste</i>	E	▲ 700 m 🕒 6 ½ h	Zavatti
21	19 ottobre 	Pietra di Corvo 1078 m. <i>boschi e rocce tra val Trebbia e val Tidone (a soli 80 km di auto)</i>	E	▲ 750 m 🕒 8 h	Lazzari
22	9 novembre 	Gita Escursionistica – Gastronomica di fine attività <i>meta da definire in base all'appetito</i>	E	▲ m 🕒 h	C.S.E.

Attività approvata dal Consiglio Direttivo con delibera del 4/11/2013

¹ E = escursionistica; EE = escursionistica per esperti; EEA = escursionistica con attrezzatura (via ferrata); EAI = escursionistica ambiente innevato (ciaspolata); A = alpinistica (F = facile; PD = poco difficile; AD = abbastanza difficile; D = difficile)